

3

北区の景観さがし

みなさまの投票を基に選定された「みんなでつくる北区景観百選 2019」を様々な観点から特集してみました。こどもの視点に注目した「こどもが選ぶ景観 2019」、北区の景観を構成する色や素材に注目した「北区の彩り」、普段とは違った表情をみせる「北区の夜間景観」、季節ごとの魅力的な景観を集めた「北区の景観カレンダー」。今まで気づかなかった魅力が見えてくるかもしれません。

こどもが選ぶ景観 2019

「みんなで作る北区景観百選 2019」のなかでも子どもたちに人気の景観を集めました。友達と遊びに行く場所や家族とよく出かける場所、普段何気なく目に留まる場所なのでしょうか。子どもたちの視点は、大人とはまた違った北区の魅力をとらえています。

しんがしひがしこうえん うきまこどもすぽーつひろば
新河岸東公園 (浮間子どもスポーツ広場)

MAP
A-3



いつも
ともだちとあそぶ、
楽しい公園です。
(小学生)



うきま ぼりこうえん
浮間つり堀公園

MAP
B-4



大人から子どもまで
楽しめそう！
自然も楽しめて釣堀も
楽しめるからいいと
思います！
(小学生)



あかばねえきひがしぐちひろば いるみねーしょん
赤羽駅東口広場のイルミネーション

MAP
G-4

毎年、きれいなので
楽しみにしています。
(小学生)



あかばねこうえん
赤羽公園

MAP
H-4



馬がかっこいいです！
(小学生)

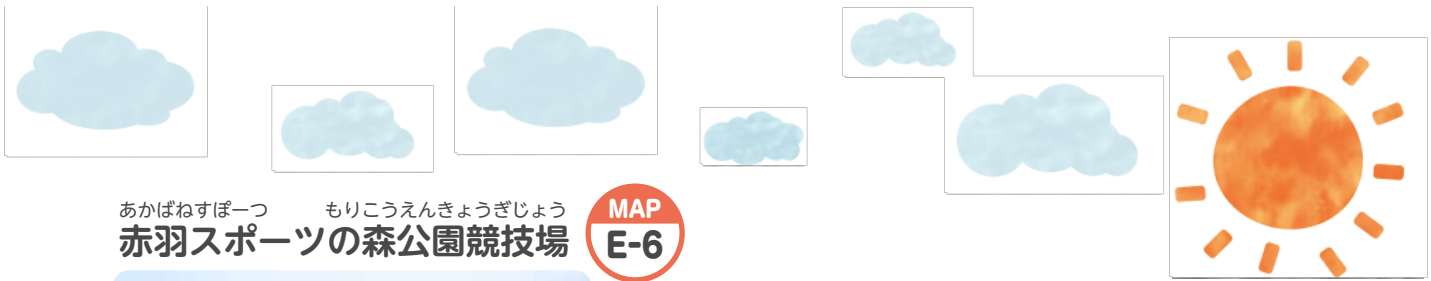


きたせいそうこうじょう げんき
北清掃工場と元気ぷらざ

MAP
I-4

遠くからも見える
大きな建物が
かっこいいです！
(小学生)





あかばねすぽーつ もりこうえんきょうぎじょう
赤羽スポーツの森公園競技場

MAP
E-6



サッカーで
 行ったことがあり、
 ステキなグラウンド
 だなと思いました。
 (小学生)



おうじえき
王子駅

MAP
K-9



遊びに行くときに、
 都電や王子はいつも
 つかっています。
 (中学生)



おうじかるチャーロード
王子カルチャーロード

MAP
K-9



自分の絵が
 はられたときは
 うれしかったです。
 (中学生)



としまこうえん
豊島公園

MAP
L-7



公園はみんな
 あそぶと楽しい！
 (小学生)



さんすくえあ
サンスクエア

MAP
L-9



友達と
 ごはんを食べたり、
 遊んだりします。
 (中学生)



とんぼえんぴつほんしゃびる
(株) トンボ鉛筆本社ビル

MAP
L-5



建物がおしゃれで
 緑に囲まれていたから
 ステキです！

(小学生)



しんとよはし
新豊橋

MAP
L-5



新田で遊ぶときに使います。
 晴れている日は新田へ遊びに
 行っておにごっこや
 バドミントンをして遊ぶので
 橋をたくさん使わせて
 もらっています。

(小学生)



ぱのらまぷーる じゅうじょうだい
パノラマプール十条台

MAP
J-8



いつもプールの時間が
 楽しみです。
 ガラスの屋根が
 きれいです。

(小学生)



やまじどうゆうえん
ちんちん山児童遊園

MAP
J-8



小さいころ、
 よく遊びにきた
 思い出のある場所です。

(中学生)



あすかご
アスカルゴ



MAP
K-9



4月になると
 桜がとてもきれいで、
 モノレールから
 見る景色が
 とてもステキです。

(小学生)





きたやばたこうえん
北谷端公園

MAP
I-11



いつも友達とあそぶ
思い出の場所です。
(小学生)



にしがはら こうえん
西ヶ原みんなの公園

MAP
L-11



家が近いので
いつも遊んでいます。
(小学生)



せいがくいんしょうがっこうしゅうへん さかみち
聖学院小学校周辺の坂道

MAP
N-11



毎日通る道です。
春は桜がきれいです。
(小学生)



じょしせいがくいんれいはいどう
女子聖学院礼拝堂

MAP
O-10



建物がカッコよくて、
いつも気になります。
(小学生)



たきのがわろくちょうめ いど
滝野川六丁目にある井戸


MAP
I-11



昔の暮らしが感じられて
おもしろいと思いました。
(中学生)



北区の彩り



しろ色

白い景観はあおい空や木々のみどりと良く合います。また、信頼感や清潔感を感じさせます。

- 主な景観 -

- ①中央公園と文化センター ②ココキタ
③北清掃工場と元気ぶらざ ④新豊橋 など



みどり色

北区のみどりは、自然を感じさせるものや北区を象徴する鉄道にかかわるものがあります。緑の景観は安らぎを感じさせます。

- 主な景観 -

- ①赤羽スポーツの森公園競技場 ②飛鳥山公園
③荒川にかかる鉄道の橋 ④音無くぬぎ緑地
⑤旧古河庭園 ⑥赤羽自然観察公園 など



あか色

神社の鳥居や紅葉などがあります。季節を感じさせたり、まちの景観のアクセントになります。

- 主な景観 -

- ①亀ヶ池弁財天 ②音無もみじ緑地 ③旧古河庭園
④旧岩淵水門（赤水門） ⑤篠原演芸場 ⑥紅葉橋 など




あお色

水に関連する景観が多く、北区が水資源に恵まれているまちであることを感じさせます。

- 主な景観 -

- ①岩淵橋 ②浮間つり堀公園 ③岩淵水門（青水門）
④隅田川 ⑤荒川 など

私たちの暮らしを取り巻く景観には、様々な色や素材があります。
色や素材は、地域の風土や文化に根差したものであり、人々の暮らしの中に溶け込み受け継がれてきています。
ここでは、景観を構成する要素である、「色」や「素材」に注目して見てみましょう。



ガラス

ガラスは建物を軽やかに見せるだけでなく、光に反射した姿は美しいものがあります。

- 主な景観 -

- ① 株トシボ鉛筆本社ビル
- ② 国立スポーツ科学センター
- ③ 赤羽体育館
- ④ 中央工学校 STEP
- ⑤ パノラマプール十条台 など



さくら

北区には、桜が多く植樹され、各地域で桜並木があり、春にはさくらで地域が染まります。

- 主な景観 -

- ① 石神井川
- ② 隅田川
- ③ 浮間五丁目の桜並木
- ④ 西が丘住宅街の桜並木
- ⑤ 浮間ヶ原桜草園場
- ⑥ 板橋駅前通りの桜並木
- ⑦ 荒川赤羽桜堤緑地 など



レンガ

レンガ造りの建造物は、美しい景観をつくりだすだけでなく、北区の歴史を感じさせます。

- 主な景観 -

- ① 旧醸造試験所のレンガ造りの建物
- ② 中央図書館 など



木

木造建物の景観は趣を感じさせます。また、美しい木々の景観はさわやかさや心地よさを感じさせます。

- 主な景観 -

- ① 都立浮間公園
- ② 音無橋と親水公園
- ③ 稲荷湯
- ④ 名主の滝公園 など



石

緑や水と組み合わせることで、景観をより豊かに感じさせます。

- 主な景観 -

- ① 滝野川公園
- ② 青淵文庫と晩香廬
- ③ 音無橋
- ④ 神谷堀公園 など

北区の夜間景観

北区の景観には日中とは別の「夜の顔」があります。いつもの場所がライトアップされた姿、夜になると人々が集まり賑わいだす場所、夜間でしか見ることのできない景観。日中とは違った少しディープな北区の夜間景観をご覧ください。

魅力的な建物や地域のシンボル

ライトアップされた旧古河庭園は、建物や庭園の美しさを際立たせます。一年の中でわずかな時期のみ見ることのできる、貴重な夜間景観もあります。



歴史が感じられる

地域で受け継がれてきた景観は、北区の伝統と歴史を後世にも伝えていきます。また、手締めなどの“音”と一緒に夜間景観を演出しています。



自然を肌で感じる・水辺や崖線

ライトアップされる桜などの表情豊かな木々や建物からの明かりが反射する水辺の景観などは、自然の静けさを感じさせます。



人々のふれあいやまちのにぎわい

飲食店が並ぶ商店街をはじめ、多くの人が利用する駅や商業施設の広場に関する景観があります。夜間でも北区の活気を感じることができます。



MAP
G-4

赤羽一番街



MAP
G-4

赤羽一番街



MAP
G-4

赤羽駅東口広場のイルミネーション



MAP
G-4

赤羽駅西口



MAP
N-11

霜降銀座商店街



MAP
L-9

サンスクエア



MAP
H-8

十条富士見銀座商店街



MAP
H-8

十条銀座商店街



MAP
K-8

北とぴあ



MAP
L-9

サンスクエア

魅力ある通りや鉄道の景観

まちを走る鉄道は北区でよく見られる景観の一つです。我々、北区の日常生活の一部であると同時に、景観に動きを与えてくれる貴重な存在です。



MAP
K-9

まちを走る都電



MAP
L-9

王子駅

北区の景観カレンダー

—季節ごとの景観を楽しもう—

春

spring

3月-5月



003 赤羽桜並木



008 飛鳥山公園



012 浮間ヶ原桜草園場



013 浮間二丁目の桜並木



015 浮間五丁目の桜並木



020 荒川赤羽桜堤緑地



026 赤羽馬鹿祭り



043 西が丘住宅街の桜並木



050 隅田川



071 石神井川(桜)



037 板橋駅前通りの桜並木

夏

summer

6月-8月



005 清水坂公園



007 音無橋と親水公園



008 飛鳥の小径



011 都立浮間公園



045 神谷堀公園



059 富士神社・十条富士塚
(おふじさん)



064 名主の滝公園



070 王子神社の田楽舞



073 中央公園と文化センター



089 西ヶ原みんなの公園



090 滝野川公園

北区でみられる景観の中には、北区の木である桜をはじめ夏のお祭りや秋の紅葉、冬のイルミネーション、各地域の催事など季節ごとに違った表情をみせてくれる景観が数多くあります。期間限定の貴重な景観を見逃さないように、カレンダーとしてまとめました。四季折々の魅力的な景観をお楽しみください。
また、開催時期等は1章、2章をご覧ください。

秋
autumn
9月-11月



冬
winter
12月-2月



北区の景観構成要素 ～「北区景観づくり計画」より～

□北区景観づくり計画の基本理念

歴史的文化の継承と新しい地域文化の創造

□景観まちづくりの基本姿勢

北区では、景観を構成する要素のうち、
 “すぐれたものを”まもり、“そだて”
 “足りないものを”つくり、“おぎない”
 “阻害するものを”なおし、“とりのぞく”ことを
 基本姿勢としています。

□北区の景観構成

地域別の景観づくりでは、『かいわい』、
 『まちすじ』、骨格的な景観づくりでは、
 『ふちどり』、『ほねぐみ』といった景観
 づくりを実現させる上で重要な4つの
 要素を設定しています。

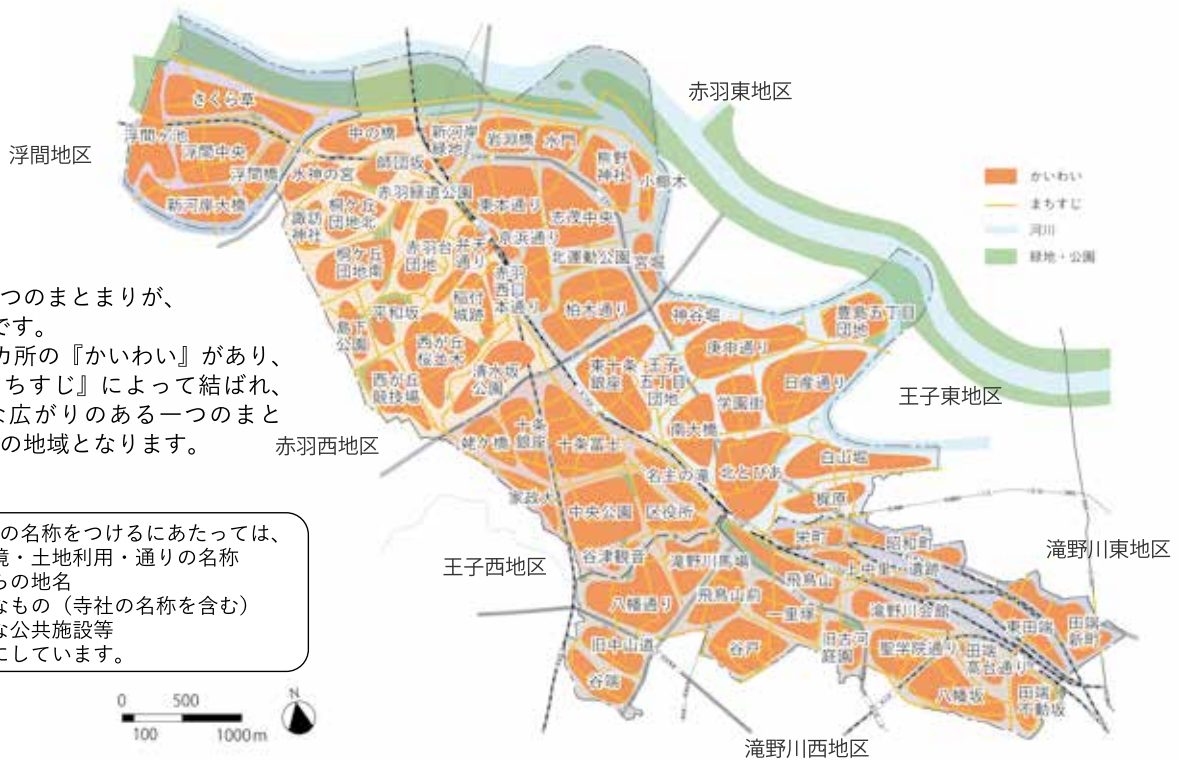
① 身近な地域別の景観づくり

かいわい 歩いて回れる程度の広がりを持った身近な
 生活空間のまとめである景観の要素

まちすじ 通勤通学や買い物など日常生活で親しまれ
 ている道で、かいわいや景観資源をまとめ、
 結ぶ景観の要素

地図の一つ一つのまとめが、
 『かいわい』です。
 北区には70カ所の『かいわい』があり、
 これらが『まちすじ』によって結ばれ、
 さらに大きな広がりのある一つのまと
 まった、7つの地域となります。

- 『かいわい』の名称をつけるにあたっては、
1. 自然環境・土地利用・通りの名称
 2. 古くからの地名
 3. 歴史的なもの（寺社の名称を含む）
 4. 代表的な公共施設等
 などを参考にしています。



② 北区全体の景観イメージを形成する骨格的な景観づくり

ふちどり

河川、崖線や公園、緑地のよう、北区を
 ふちどり、うるおいと魅力のある景観をつ
 くりだす景観の要素



ほねぐみ

道路や鉄道などのように、北区の景観やま
 ちなみをつなぎ、まとめ、多くの人々に北
 区のイメージを印象付ける景観の要素





4

参考

「みんなでつくる北区景観百選2019」の候補地として、みなさまから推薦された数多くの景観資源をご紹介します。その他、選定の経緯などを掲載しています。ぜひご覧ください。

みんなで作る北区景観百選2019

投票候補地一覧

「みんなで作る北区景観百選2019」の候補地として、みなさまから推薦された数多くの景観資源をご紹介します。

浮間地区



北赤羽駅浮間口



浮間橋



荒川土手ヘリポート



氷川神社のまんごり



新河岸川



浮間コミュニティ道路



春駒交通(株)の建物



北向地藏堂

赤羽東地区



志茂三丁目小柳川公園



新荒川大橋



黒田機器(株)の建物



熊野神社の白酒祭(オビシャ行事)



志茂東公園



荒川岩淵緑地バーベキュー場



荒川知水資料館アモア



宝幢院



橋戸の子育地蔵尊

赤羽西地区



桐ヶ丘中央公園



赤羽緑道公園



新河岸川沿いの道



法善寺



道観山稲荷社の初午祭



ROUTE2020トレセン通りと並木道



諏訪神社



桐ヶ丘中央商店街



北赤羽駅赤羽口



赤羽台トンネル



香取神社の例大祭



赤羽台の高台から見える夕日



袋町公園



稲付公園



赤羽北図書館



東洋大学 赤羽台キャンパス



普門院



赤羽台の高台から見える電車の風景



うめのき幼稚園



蛇坂



水車の坂



ふか坂



清水坂



游鯉園の坂



弁天坂



念仏坂



かなくさ坂



大坂



袋村の水神宮



(赤羽) 八幡坂



三日月坂



稲荷の坂



うつり坂



稲付遊歩道



野間坂



弁天池の坂



殿山の坂



鳳生寺坂



庚申坂



真頂院墓地前のお地藏様



郷蔵跡と稲荷社



富士見坂



宮の坂



中坂



法安寺坂



真正寺坂



王子東地区



柳田公園



王子小学校・王子桜中学校



豊島五丁目団地側から見た夕方の五色桜大橋



としま七夕祭り



新田橋



王子五丁目引込み線付近の桜並木とザガーデンズ東京王子



豊島八丁目の隅田川沿いのテラス



十条跨線橋



王子駅南口駅前広場と都電踏切



豊島五丁目団地のイチヨウ並木



清光寺



東十条小学校脇の大きな木



JR 跨線橋



東豊島公園



建具屋さん店舗と前庭植木



神谷水上バス発着場周辺



堀船四丁目西児童遊園から船方神社付近



豊石橋から見る川



王子西地区



サミット



十条駅



飛鳥山から王子神社にかけての緑



紅葉橋付近のガーデニングの民家



荒川小学校



いなりブルーパーク (旧いなり公園)



清音閣



王子稲荷の坂



十条富士見中学校横のレンガ塀



コミュニティバス



東京家政大学前の桜



権現坂



滝野川橋



スワンペカリー



権現坂脇の壁面アート



王子大坂



三平坂



東京成徳大学と十条富士見中学校の間の通り



姥ヶ橋延命地藏尊



十条野鳥の森緑地



観音橋



十条の路地



八百市 (橋本青果店)



障害者福祉センター西側階段踊り場からの眺め



馬坂



南大橋



十条公園



地藏坂



石神井坂



谷津観音の坂



王子子育地藏尊



芝坂



滝野川東地区



上中里二丁目からのスカイツリー



東書文庫



東日本旅客鉄道株東京支社



中里貝塚



東端鉄道八景の壁面アート



CINEMA Chupki TABATA



大黒湯



上中里の操車場脇の桜並木



栄町ふれあい公園



東灌森稲荷神社



滝野川西地区



JR 山手線の唯一の踏切と謎の巨大ゴルフボール



田端 1-22 付近の桜並木



七社神社と秋祭り



音無さくら緑地と緑の吊り橋



田端文士村記念館



不動坂



正受院 (赤ちゃん寺)



平塚神社



金剛寺 (もみじ寺)



滝野川八幡神社



田端ふれあい橋



亀の子束子西尾商店



狐塚の坂



飛鳥大坂



ポプラ坂



西ヶ原一里塚



滝野川会館



東京ゲート記念館



滝野川市場通り商店街



田端切り通し



JR 山手線脇のトンネル付近



北区防災センター



東京国際フランス学園



四本木稲荷の2つの小社



旧古河庭園裏の白壁のある通り



田端八幡神社



大龍寺



与楽寺坂



紅葉橋から王子総合高校までの通り



滝野川三丁目児童遊園



西ヶ原貝塚



蝉坂



上(カミ)の坂



江戸坂



牛蒡坂



(田端) 八幡坂



モチ坂上



谷田川通り



下瀬坂



六石坂



道音坂



車坂跨線橋付近の風景



大炊介坂



御代の台の坂



東覚寺坂



熊野坂



投票用パンフレット

御投票いただき、誠にありがとうございました。



みんなで作る北区景観百選 2019 選定の経緯

1997. 4.24 区民の推薦を基に、272 ヶ所を景観百選候補地として決定。
- 1997.8.1 景観百選選定の区民投票開始（～10月31日）。
- 1998.2.4 第4回都市景観づくり審議会開催。区民投票の結果を基に、区内の優れた都市景観100 ヶ所を、景観百選としてまとめる。
- 1998.2.9 都市景観づくり審議会の答申を受け、北区長が“北区景観百選”を選定した。
- 2015.4.1 景観法に基づく景観行政団体に移行する。
- 2015.10.1 「北区景観づくり計画」を策定し、運用を開始する。
- 2017.6.20 新景観百選候補地の推薦募集開始（～9月8日）。437名、648件、全341箇所の推薦があった。
- 2018.2.6 第4回景観づくり審議会の開催。新景観百選候補地の推薦を基に、277箇所を候補地として決定する。
- 2018.6.20 「みんなで作る北区景観百選2019」選定の投票開始。（～10月15日）投票者数6,165名、計26,347票。
- 全候補地の写真と地図がいった投票用パンフレットを作成した。都市計画課窓口、地域振興室窓口（19ヶ所）、図書館等に投票箱を設置するとともに、ふるさと北区区民まつりや景観づくりシンポジウム、景観ワークショップなどのイベントで投票コーナーを設けた。
- 
- 
- 
- 2019.3.6 第5回景観づくり審議会の開催。投票結果を基に、「みんなで作る北区景観百選2019」、「北区を代表する景観10選2019」、「子どもが選ぶ景観2019」としてまとめる。
- 2019.7.01 景観づくり審議会の答申を受け、北区長が“みんなで作る北区景観百選2019”等を認定した。
- 2019.10.26 ガイドブック、ガイドマップの発行。北区景観百選2019決定記念イベント開催。

協 力

【写真提供】

北区花火会実行委員会事務局 / Junko Torikai / Toru Kawakita /
旧古河庭園 / 北区飛鳥山博物館 / 北区立中央図書館 /
第1-4回北区観光写真コンクール入賞作品 / 第5-8回北区観光写真コンテスト入賞作品 /
(株) トンボ鉛筆 / 日本スポーツ振興センター

【コラム】

北区観光ボランティアガイド

ご協力ありがとうございました。

おわりに

このページと最初の見開きの写真は、北とびあ展望デッキから南西方向の眺望です。手前を JR 線が横切り、それに沿って飛鳥山から赤羽方面につづく崖の緑が延びています。その向こうは台地の上に広がる市街地。画面を外れて東に目を転じると、ビル街の奥に隅田川と荒川を望むことができます。武蔵野台地と荒川流域の平地が交わる北区は、変化に富む自然に恵まれ、人びとが数万年前から生活を営んできました。いま私たちが目にする景観は、こうした多彩な環境、歴史、暮らしと文化によって培われたものです。

個性的な生き生きした景観は北区の宝物です。それを“みんなでさがそう！”というのが「北区景観百選」の趣旨です。最初の景観百選から 20 年を経て、街・人・景観、それぞれが姿を変えてきました。今回の「みんなでつくる北区景観百選 2019」は、いまのみんなが選んだ北区の魅力です。こどもたちに人気の景観も集められています。

みなさんが北区の魅力を再発見し、それを磨きあげていくのに、是非、このガイドブックを役立ててください。さあ、街に出ましょう！

東京都北区景観づくり審議会 会長 北原 理雄

みんなでつくる北区景観百選 2019

—ガイドブック—

2019 年 10 月発行

発行 北区 まちづくり部 都市計画課
〒114-8508 東京都北区王子本町 1-15-22
TEL 03-3908-9152
FAX 03-3908-8336
Email kaihatsutyosei@city.kita.lg.jp

(刊行物登録番号 31-1-066)



City of Kita